

Cumul des températures *(cumul à partir du 1^{er} février- base 0°C - 18°C - Source : Météo France)*

Situation au 6 avril 2024				
	STATION	ALTITUDE	BASE 1^{er} FEVRIER 2024	BASE 1^{er} FEVRIER 2023
Basse altitude (<800m)	Le Collet de Dèze	485m	672°C	552°C
	Saint Etienne Vallée Française	518m	697°C	599°C
	Florac	590m	570°C	455°C
	Villefort	620m	591°C	475°C
	Mende ville	710m	505°C	390°C
	Montrodat	763m	472°C	383°C
	St Germain du Teil	775m	494°C	405°C
Demi-Montagne (800m – 950m)	Rousses	812m	500°C	405°C
	Le Pont de Montvert	875m	489°C	411°C
	Le Massegros	890 m	439°C	/
	Altier	900m	441°C	396°C
	La Salle Prunet	903m	463°C	372°C
	St Pierre des Tripiers	929m	459°C	362°C
	Mende Chabrits	935m	452°C	371°C
Rimeize	939m	464°C	343°C	
Plateaux d'altitude (950m – 1200m)	Gatuzières	965m	439°C	357°C
	Sauveterre	1018m	405°C	327°C
	Aumont Aubrac	1018m	362°C	269°C
	Bassurels	1042m	412°C	325°C
	Le Buisson	1088m	323°C	245°C
	Grandrieu	1163m	302°C	/
	Le Fau de Peyre	1163m	343°C	271°C
	Paulhac en Margeride	1175m	333°C	252°C
	Le Bleymard – bourg	1199m	353°C	290°C
Montagne (>1200m)	Châteauneuf de Randon	1247m	299°C	/
	La Panouse	1260m	290°C	227°C
	Le Bleymard	1418m	261°C	213°C

Le comparatif des cumuls de températures permet de voir que l'année 2024 est précoce comparé à l'année 2023, avec des écarts de 50 à 120°C ce qui correspond environ à 8-10 jours d'avance.

**Conseil de la semaine : Fin du déprimage pour les zones de basse altitude !
Poursuite des mises à l'herbe pour les zones de demi-montagne.
Début des mises à l'herbe pour les plateaux d'altitude : les 350°C sont atteints !
Finalisation des fertilisations en Montagne.**

Pour les zones de basse altitude, c'est la fin du déprimage! Pour les parcelles destinées à la fauche par la suite, il est temps de débrayer le pâturage : les 500°C base 1er février sont atteints ! Pour les plus tardifs, il ne faut pas attendre d'avoir trop d'herbe pour sortir les animaux au risque de se faire déborder. Les préparatifs pour les premiers chantiers de récolte peuvent se mettre en place.



Quelques repères pour l'optimisation du pâturage

Hauteur d'herbe optimale pour la rentrée des animaux dans la parcelle (10 / 12 cm d'herbe).

Hauteur d'herbe pour la sortie des animaux de la parcelle (environ 5 cm : au niveau du talon de la botte).

Si vous faites pâturer en dessous de cette hauteur d'herbe, l'herbe mettra plus de temps à repartir.




Au-delà de 15 cm d'herbe : réserver pour la fauche !

A cette hauteur d'herbe, les animaux vont pâturer mais créer des refus qui devront être broyés.



Pour les zones de demi-montagne, les mises à l'herbe se poursuivent ! Pour les plus tardifs, il ne faut pas attendre d'avoir trop d'herbe pour sortir les animaux au risque de se faire déborder.

Pour les plateaux d'altitude, les premières mises à l'herbe peuvent s'effectuer sur les parcelles les plus précoces : les 350°C sont atteints ! Attention cependant à la portance des sols.



En montagne, les apports d'azote doivent se conclure sur les céréales et les prairies. Avec les précipitations de ces derniers jours les conditions sont optimales ! Vigilance pour les sols argileux et les zones humides ! Les apports d'effluents doivent également être terminés !

**Pour garder une bonne qualité de fourrage, et éviter de retrouver de l'azote soluble dans les fourrages :
L'épandage d'azote sur les prairies doit se faire de manière précoce et optimale !**



Délai de 45 jours
minimum



Pour optimiser l'utilisation de la herse de prairie :

- Eviter un passage sur les prairies semées récemment
- Herser dans une fenêtre climatique adaptée en évitant un gel les 2/3 jours suivants, attention à la portance des sols
- Sur une prairie dégradée (campagnols, mousse...) ne pas avoir peur de faire 2 passages de herse !
- Après un pâturage, passage de herse pour étaler les bouses et aérer la prairie !



Bulletin Inf'eau

du 9 avril au 15 avril 2024

L'Actu'Eau :

Campagne d'irrigation 2024 :

Les assemblées des irrigants se sont tenues le 27 mars 2024. Les tours d'eau ont été présentés et validés durant les AG, ils seront envoyés à la DDT48. Les irrigants intégrés dans la gestion collective vont recevoir durant le mois de mai les tableaux validés par les services de l'état.

Météo et bilan pluviométrique

Météo de la semaine (09/04 au 15/04)

(Source : Météo France et météociel)

Les températures vont augmenter progressivement pour dépasser les 20°C à partir du vendredi 12/04 (pic de température le samedi 13/04, 25°C à Florac). Il ne devrait pas avoir de pluie jusqu'au 15/04 où une dégradation de l'ouest devrait apporter quelques pluies (5 à 15mm).

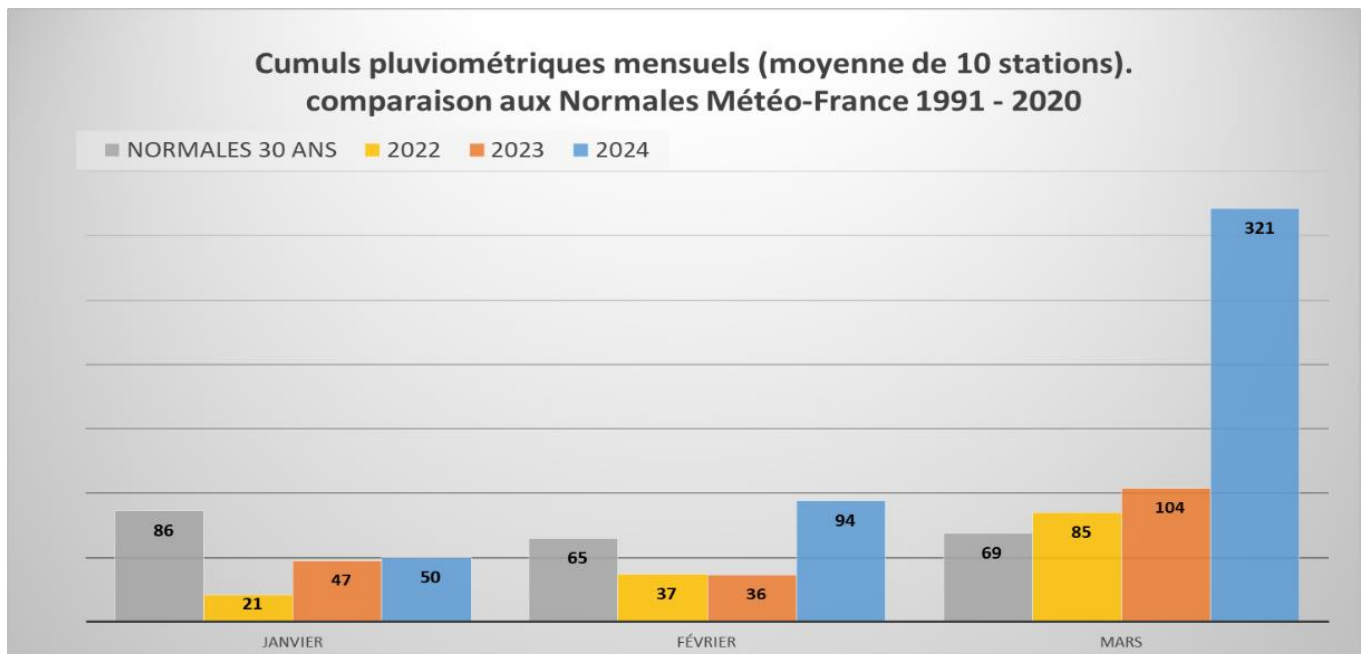
Prévision	Altier	Florac	Mende-Chabrits	Saint-Pierre-des-Tripiers	La Panouse	Paulhac-en-Margeride
Pluie (mm)	15 mm	10 à 15 mm	5 à 10 mm	0 à 10 mm	10 à 20 mm	10 à 25 mm
Température (°C)	-1°C à 23°C	4°C à 25°C	4°C à 25°C	2°C à 22°C	-2°C à 22°C	-2°C à 21°C

Bilan pluviométrique et hydrologique

Ci-dessous un tableau bilan des cumuls pluviométriques du 1^{er} janvier au 31 mars pour les années 2022, 2023 et 2024 par rapport aux normales 1991-2020 (résultats à partir de 10 stations).

Les résultats présentent un début d'année 2024 très humide, en particulier pour **le mois de mars avec en moyenne 321 mm, soit 467 % par rapport à un mois de mars dit « normal »**. En revanche, le mois de janvier 2024 est inférieur aux normales avec 50 mm contre 86 mm en moyenne. Le mois de février 2024 est quant à lui plus humide. La tendance sur 3 ans est celle-ci : des mois de janvier et février plus secs que les normales météorologiques. Les manteaux neigeux sont moins importants et les pluies plus faibles. En revanche, le mois de mars compense les déficits avec un excédent de pluie depuis 3 ans.

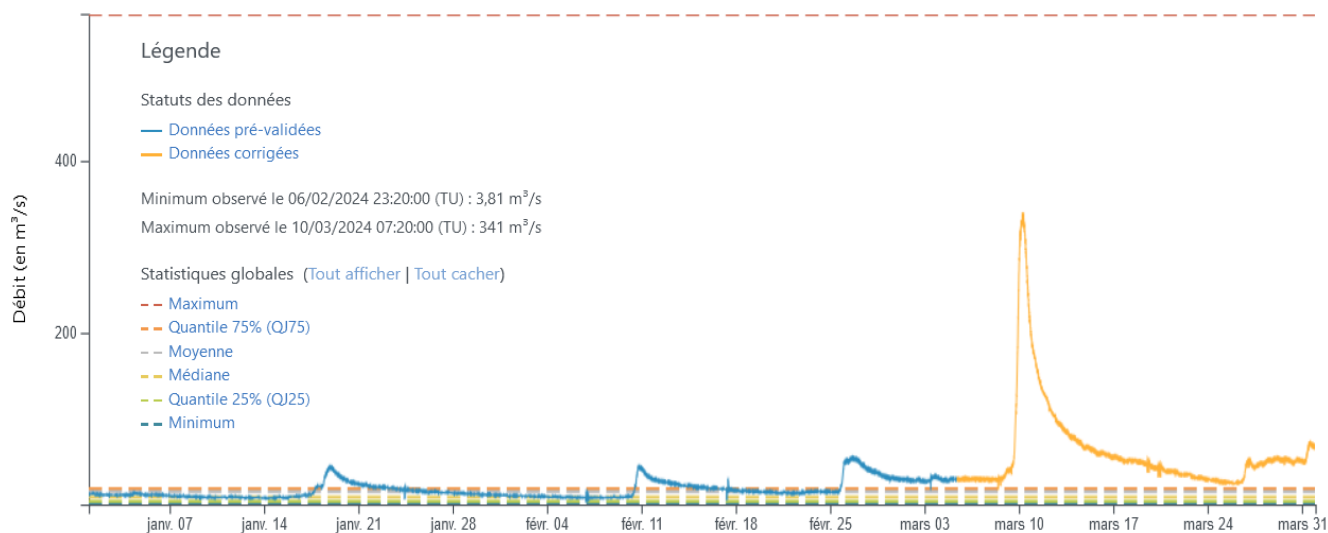
Graphique bilan des pluies du 1^{er} janvier au 31 mars (2022, 2023 et 2024)



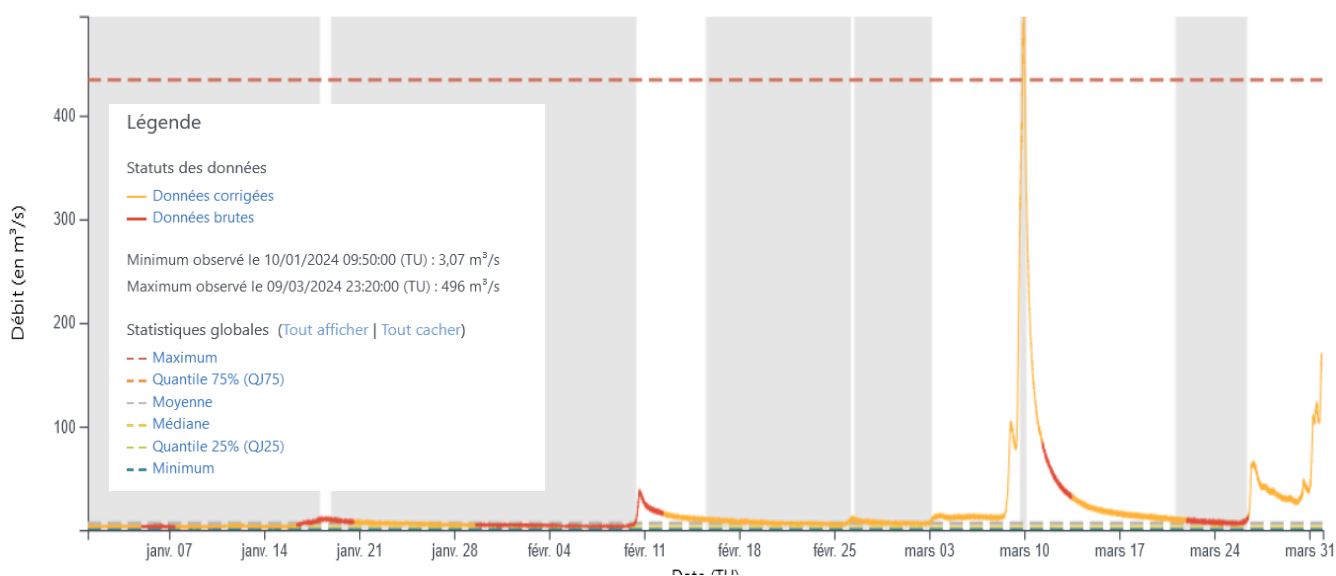
Depuis le début d'année, et plus particulièrement depuis le début mars, les principaux cours d'eau présentent des débits supérieurs aux moyennes.

Les pluies importantes à partir du 8 mars ont amenés des crues sur les principaux cours d'eau. Le Lot à Banassac a atteint 341 m³/s et le Tarnon à Florac 496 m³/s.

Débit instantané - Données les plus valides de l'entité - 0710 1510 - Le Lot à Banassac [La Mothe] - du 01/01/2024 00:00 au 31/03/2024 23:59 (TU)



Débit instantané - Données les plus valides de l'entité - 0306 4030 - Le Tarnon à Florac - du 01/01/2024 00:00 au 31/03/2024 23:59 (TU)



Financé par :



Pour plus d'informations vous pouvez contacter les conseillers spécialisés de la Chambre d'Agriculture au 04 66 65 62 00
Gabin SEZILLE (Agronomie)

Retrouver tous les Infos Prairies sur le site de la Chambre d'Agriculture de la Lozère <https://lozere.chambre-agriculture.fr/>
Pour plus d'informations vous pouvez contacter Gabin Sezille : 04.66.65.62.00